

VENIR À DIGITEO SACLAY

PAR LA ROUTE

Depuis Paris

→ Par N118 via Pont de Sèvres

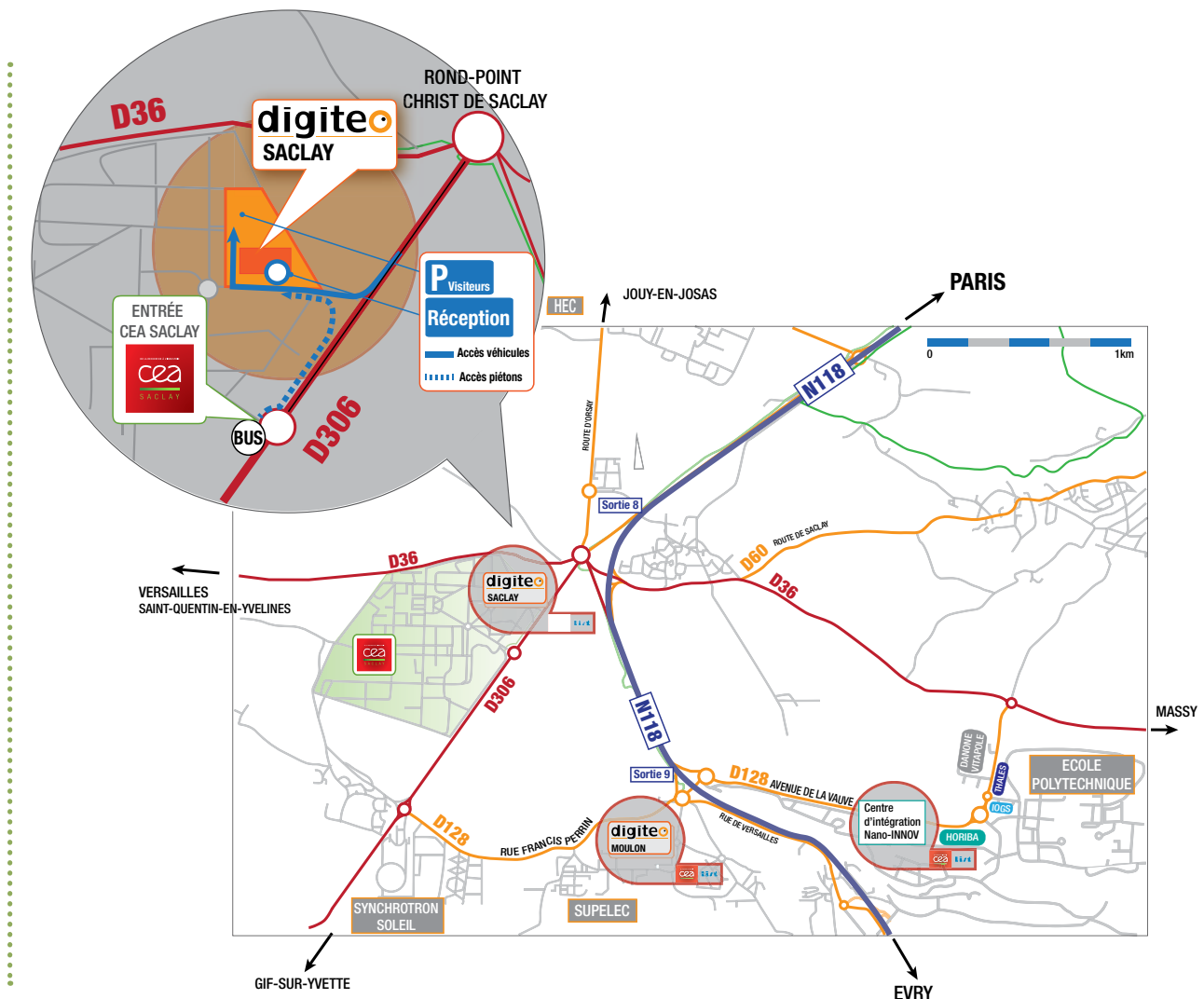
Suivre la N118 direction Bordeaux/Nantes jusqu'à sortie 8 (Saclay/Gif-sur-Yvette), au rond-point prendre la 3ème sortie (RD 306) direction Gif-sur-Yvette; à 400m tourner à droite.

→ Par A6 via Porte d'Orléans ou Porte d'Italie

Prendre l'A6a, puis E5/E50/Palaiseau/Étampes/Bordeaux/Nantes/Massy/Longjumeau; sortie à gauche direction D444/Versailles/Igny/Bièvres, rejoindre A126 puis continuer sur RD36 jusqu'au rond-point du Christ de Saclay, prendre la 4ème sortie (RD 306) direction Gif-sur-Yvette; à 400m tourner à droite.

CEA SACLAY DIGITEO LABS
Bât. 565
91191 GIF-SUR-YVETTE CEDEX
Tél : +33 (0)1 69 08 08 00

Coordonnées
GPS
N 48.727849°
E 02.156158°






EN TRANSPORTS EN COMMUN



→ Depuis Roissy-CDG ou Paris : **RER B** (direction Saint-Rémy-les-Chevreuse), arrêt "Le Guichet" puis bus Mobicaps ligne 9 direction Gare de Jouy-en-Josas, arrêt "INSTN - CEA/Saclay RN 306".

→ Depuis Orly : **bus 91.10** (Orly ►► Massy ►► Saclay), arrêt "CEA Porte 306 (Saclay)".

→ Depuis Massy-Palaiseau (TGV or RER)  : **bus 91.06 B**  (Massy ►► Saint-Quentin-en-Yvelines) et **91.06C**  (Massy ►► Moulon ►► Saclay (Christ)), arrêt "CEA Porte 306 (Saclay)".